



Tölzer Land

Bayerns Bilderbuch-Land

Radtouren im Tölzer Land



Bayern®

Tölzer Land

Bayern

Die 10 schönsten Radtouren

- 1 Lenggries-Jachenau-Walchensee und über den Sylvensteinsee zurück**
⌚ 5 h 00 min ↔ 74,7 km ↗ 792 m ↘ 792 m
- 2 Walchensee-Rundtour für Genussradler**
⌚ 1 h 59 min ↔ 25,4 km ↗ 129 m ↘ 129 m
- 3 Genuss-Radtour in die Pupplinger Au**
⌚ 1 h 44 min ↔ 25,5 km ↗ 29 m ↘ 29 m
- 4 Rundfahrt zwischen Isar und Loisach**
⌚ 2 h 30 min ↔ 27,0 km ↗ 250 m ↘ 250 m
- 5 Über den Isarradweg: Bad Tölz – Lenggries – Bad Tölz**
⌚ 1 h 23 min ↔ 20,2 km ↗ 35 m ↘ 35 m
- 6 Benediktbeuern-Murnau-Kochelsee-Runde**
⌚ 3 h 00 min ↔ 50,5 km ↗ 349 m ↘ 349 m
- 7 Wolfratshauer Loisach-Isar Radlrundtour**
⌚ 22 h 04 min ↔ 289,5 km ↗ 2768 m ↘ 2763 m
- 8 Mit dem Rad zum Starnberger See**
⌚ 2 h 55 min ↔ 37,6 km ↗ 383 m ↘ 377 m
- 9 Fernradweg München – Venezia im Tölzer Land**
⌚ 5 h 39 min ↔ 71,3 km ↗ 606 m ↘ 321 m
- 10 Bodensee-Königssee-Radweg im Tölzer Land**
⌚ 3 h 54 min ↔ 54,1 km ↗ 393 m ↘ 263 m



Mit dem Rad durch's Tölzer Land

500 Kilometer ausgeschilderter Radwege und -routen führen durch das idyllische Alpenvorland mit seinen imposanten Gipfeln, glasklaren Seen und rauschenden Gebirgsbächen.

Für Radfahrer ist die Landschaft wie gemalt. Nicht zu steil, aber auch nicht zu flach, hinter jedem Hügel eröffnen sich neue Perspektiven, nach jeder Kurve blättert sich eine weitere Seite aus dem bayerischen Bilderbuch auf. Das Tölzer Land südlich von München gehört zu den Traumrevieren für Fahrradfahrer.

Es ist das Drehkreuz für vier überregionale Radfernwege entlang der Alpen bis zur Adria. Radeln Sie entspannt am Wasser, ambitioniert im Gebirge oder auch ganz gemütlich mit dem eBike. Zahlreiche Einkehrmöglichkeiten und fahrradfreundliche Gastgeber sorgen für ein genussvolles und erholsames Raderlebnis.



www.radeln.toelzer-land.de

1

Lenggries-Jachenau-Walchensee und über den Sylvensteinsee zurück

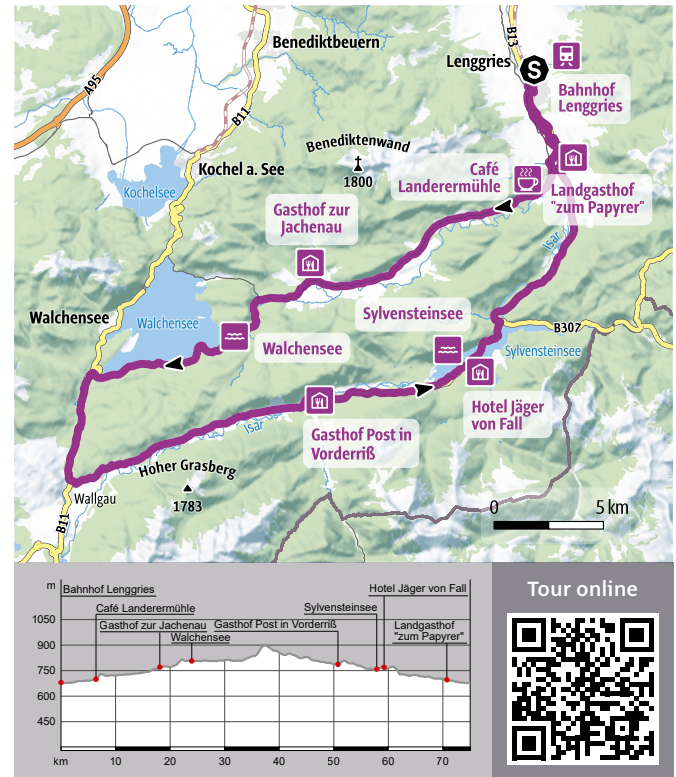


⌚ 5h 00 min ↗ 792 m Technik ★★★☆☆ mittel
 ↔ 74,7 km ↘ 792 m Kondition ★★★☆☆

Erleben Sie zwei außergewöhnliche Seen! Der Walchensee mit seinem kristallklaren Wasser und der Sylvensteinsee, der sich wie ein Fjord zwischen den Bergen ausbreitet.

Von Lenggries radeln Sie auf dem Isarradweg in Richtung Süden über Wegscheid nach Leger. Danach geht es auf der Bundesstraße weiter in die Jachenau. Von dort führt Sie die Tour nach Niedermach am Walchensee. Hier können Sie über die Mautstraße nach Einsiedel radeln. Ein kurzer Sprung in den See ist eine willkommene Erfrischung. Wenn Sie noch das Wikinger-Dorf Flake besichtigen wollen, können Sie einen Abstecher über die Halbinsel Zwergern nach Walchensee machen.

Ansonsten geht es von Einsiedel auf dem Radweg nach Wallgau. Wenige Meter nach dem Ortseingang zweigen Sie links zum Golfplatz ab und gelangen auf die Mautstraße in Richtung Vorderriß. Entlang der Isar erreichen Sie nach einiger Zeit Vorderriß. Weiter führt die Tour auf dem Isarradweg vom Sylvensteinsee zurück nach Lenggries. Hinter der Brücke biegen Sie rechts ab und fahren durch den Radtunnel. Hier folgen Sie dem abfallenden Weg. Anschließend überqueren Sie die B13 und radeln auf dem Radweg nach Lenggries zurück.



Tour online



Autorentipp

Zur Abkühlung ein Sprung in den Walchensee, Sylvensteinsee und in die Isar sowie ein Besuch des Wikinger-Dorfs Flake auf der Halbinsel Zwergern.

Gut zu wissen

Start: Lenggries Bahnhof

Einkehrmöglichkeiten: Café Landerermühle, Gasthof zur Jachenau, Gasthof Post in Vorderriß, Hotel Jäger von Fall, Landgasthof „zum Papyrer“

Tourist Information Lenggries

Rathausplatz 2, 83661 Lenggries

Tel: 08042 5008 800

2 Walchensee-Rundtour für Genussradler



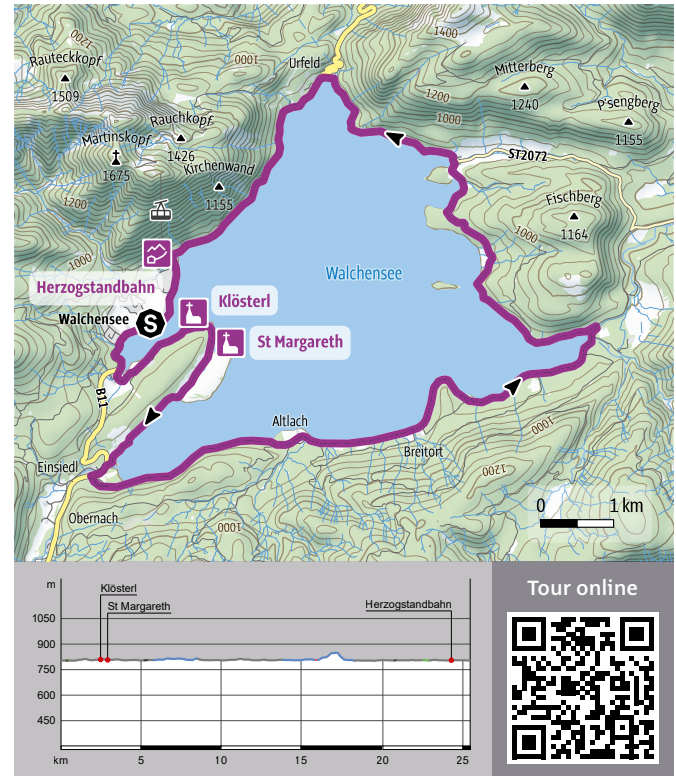
⌚ 1 h 59 min ⬆️ 129 m Technik ★★★★★
↔️ 25,4 km ⬆️ 129 m Kondition ★★★★★ leicht

Die Rundtour startet im Ort Walchensee und führt um die Halbinsel Zwergern, vorbei am Klösterl bis Einsiedl, entlang der Uferstraßen und -wege des Süd-, Ost- und Westufers mit Blick auf den See, den Herzogstand und Jochberg.

Startpunkt ist die Tourist Information Walchensee. Wir folgen einfach dem Uferverlauf in Richtung Campingplatz, den wir auf der gegenüberliegenden Uferseite entdecken können. Vom Ortsteil Lobisau geht es weiter am Ufer um die Halbinsel, bis wir Einsiedl erreichen.

Auf der linken Straßenseite gibt es einen etwas versteckten, kleinen Radweg. Zur Linken befindet sich die Einfahrt der Mautstraße, die in die Jachenau führt und für Radfahrer kostenlos ist. Entlang des Südufers führt der Weg über Altlach und Niedernach.

Dem Uferverlauf und der Beschilderung weiter folgend, erreichen wir Sachenbach und Urfeld. In Urfeld befindet sich das Walchensee-Museum, das von Juni–September (Do–So) geöffnet ist. Von Urfeld folgen wir der B11 zurück zum Ausgangspunkt. Der schmale Weg auf der linken Straßenseite ist nur für Fußgänger vorgesehen. Und zum Schluss können wir in Walchensee das beliebte Filmkulissendorf „FLAKE“ besuchen, das direkt am Seeufer liegt.



Autorentipp

Im Ort Walchensee fährt einen die Herzogstandbahn in nur 4 Minuten auf den Berg. Der Blick von oben ist atemberaubend!

Gut zu wissen

Start: Walchensee, Ortsmitte
Einkehrmöglichkeit: Seestüberl

Tourist Information Walchensee
Ringstr. 1, 82432 Walchensee
Tel: 08858 411

3 Genuss-Radtour in die Pupplinger Au



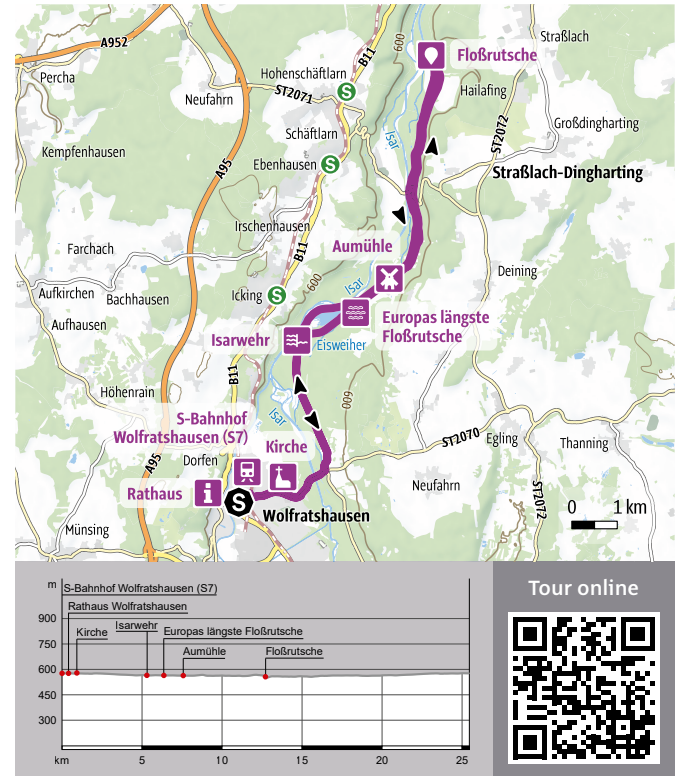
⌚ 1 h 44 min ↗ 29 m Technik ★★★★★ leicht
 ↔ 25,5 km ↘ 29 m Kondition ★★★★★

Mal schattig an Waldstücken vorbei, mal sonnig durch Wiesen, doch ein Begleiter ist stets dabei: die Isar. Entdecken Sie wildromantische Stellen eines faszinierenden Flusses.

Vom Wolfratshauer Bahnhof fahren Sie die Äußere Sauerlacher Straße nach links entlang, bis Sie die Stadt verlassen. Dann überqueren Sie die Isar und biegen nach der Brücke links in die Austraße ein. Anschließend folgen Sie dem Isarnradweg auf der Wehrbaustraße, die Sie durch ein Waldstück zum Isarkanal führt.

Auf ebener Strecke fahren Sie immer am Wasser entlang und an Wirtshäusern vorbei. Sie können dabei selbst entscheiden, wie lang Ihre Tour sein soll. Denn die verschiedenen Brücken lassen zu, den Isarkanal zu queren und auf der anderen Seite den Rückweg anzutreten. Diese Tour geht bis zum Mühlental und von dort auf der anderen Seite des Isarkanals wieder zurück.

Beim Eisweiher haben Sie die Möglichkeit, entweder weiter entlang des Isarkanals zu fahren oder rechts abzubiegen und den Eisweiher zu umrunden. Nach dem Eisweiher überqueren Sie die Brücke über den Isarkanal und können so den Rückweg über die Wehrhausstraße antreten.



Autorentipp

Bei Dürnstein empfiehlt sich ein Abstecher nach Schäftlarn. Das dortige Kloster lohnt sich zum Entdecken.

Gut zu wissen

Start: Bahnhof Wolfratshausen

Einkehrmöglichkeiten: Wirtshäuser und Cafés in Wolfratshausen, Fischzucht Aumühle, Gasthaus Aujäger, Gasthaus zum Bruckenfischer, Gasthaus zur Mühle

Touristinfo Wolfratshausen

Marienplatz 1, 82515 Wolfratshausen

Tel: 08171 214 206

4 Rundfahrt zwischen Isar und Loisach



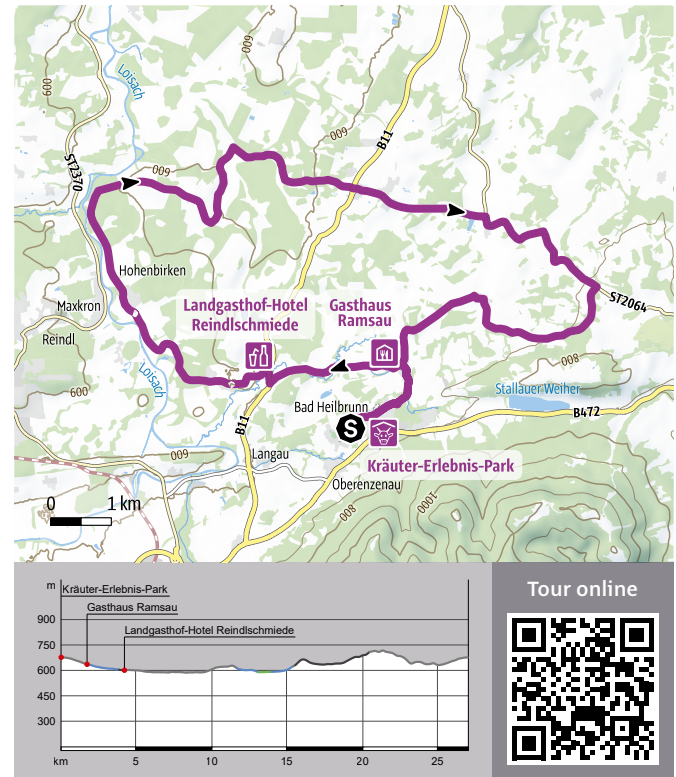
⌚ 2h 30 min ↗ 250 m Technik ★★☆☆☆ leicht
↔ 27,0 km ↖ 250 m Kondition ★★☆☆☆

Tour durch das Hügelland zwischen Isar und Loisach mit kleinen Weilern und Dörfern. Sehr schöne Aussichtspunkte, Routenverlauf über Radwege und wenig befahrene Sträßchen.

Diese Tour ist ideal, wenn man einmal ein E-Bike ausprobieren möchte. Diese können direkt bei der Gästeinformation ausgeliehen werden. Wer ohne Unterstützung unterwegs ist, sollte ein paar, meist harmlose, Steigungen nicht scheuen. Wenn man sich Zeit lässt, sind diese aber problemlos zu meistern.

Herrliche Ausblicke entschädigen ebenso wie viele alte Bauernhöfe, die in Sommer und Herbst oft prächtigen Blumenschmuck tragen. In gleich zwei Badegewässern kann man sich zwischendurch erfrischen. Das macht die Tour auch für Familien interessant. Allerdings sollten die Kinder etwas Kondition haben und sicher auf dem Rad unterwegs sein.

Lohnenswert ist auch ein Besuch im Kräuterstüberl im Glaswinkler Hof. Vorab sollte man jedoch telefonisch erfragen, ob geöffnet ist (08041/3701). Einkehrmöglichkeiten unterwegs Reindlschmiede und Ramsau. Nach Tourende im Bistro-Café im Kräuterpark.



Autorentipp

Die Tour ist sehr abwechslungsreich. Durch die vielen Möglichkeiten unterwegs kann man sie als Halbtagestour planen.

Gut zu wissen

Start: Gästeinformation Bad Heilbrunn

Einkehrmöglichkeiten: Reindlschmiede, Gasthaus Ramsau, Bistro-Café im Kräuterpark

Gästeinformation Bad Heilbrunn

Wörnerweg 4, 83670 Bad Heilbrunn

Tel: 08046 323

5

Über den Isarradweg: Bad Tölz – Lenggries – Bad Tölz



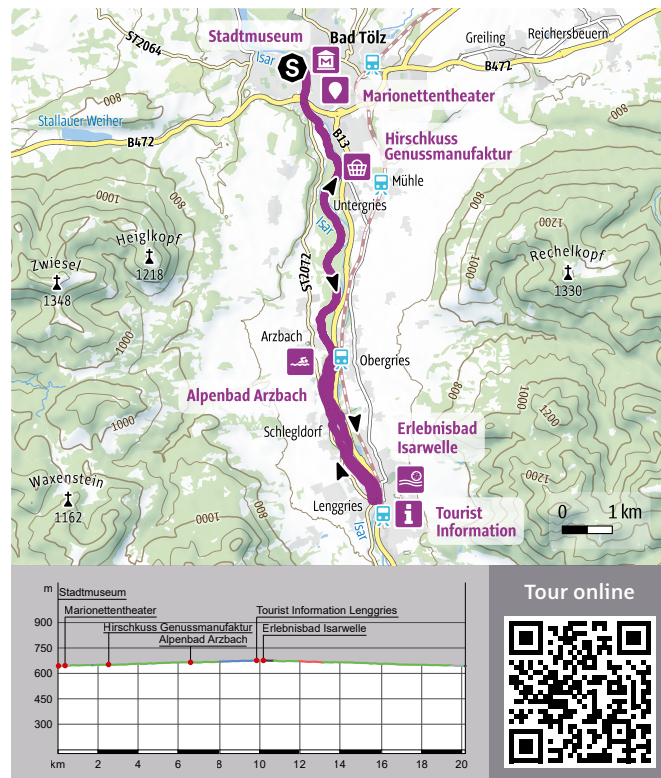
⌚ 1 h 23 min ↗ 35 m Technik ★★★★★ leicht
 ↔ 20,2 km ↘ 35 m Kondition ★★★★★

Gemütliche Fahrradtour entlang der Isarauen. Lassen Sie sich von der wunderschönen Natur und den Blicken in die bayerischen Voralpen verzaubern.

Ausgangspunkt ist die Isarpromenade in Bad Tölz. Von dort aus geht es flussaufwärts zuerst auf dem geteerten Weg parallel der Straße. Schon bald fahren Sie durch Auenlandschaften, Birkenwäldchen und karge Steinlandschaften. Immer wieder entlang der Isar und mit wunderschönen Blicken in die Voralpen kommen Sie schließlich in Arzbach an.

Dort überqueren Sie die Brücke und fahren auf der anderen Seite im schattigen Waldstreifen bis nach Lenggries. Kurz vor Lenggries zeigt starkes Rauschen das Naturschauspiel der Isarstromschnellen. Über mehrere Stein- stufen fällt die Isar mit lautem Getöse hinunter. In Lenggries gibt es zahlreiche Möglichkeiten zur Einkehr.

Auf dem Rückweg überqueren Sie die Brücke und fahren nun auf der anderen Seite flussabwärts zurück nach Bad Tölz. Auch wenn uns der Weg wieder entlang der Isar führt, werden Sie überrascht sein, was man so alles auf den zweiten Blick entdeckt. Achten Sie zum Beispiel mehr auf die Flora und Fauna und genießen Sie die immer wechselnde Landschaft.



Autorentipp

Vom Radweg sind es nur ein paar Schritte in die historische Altstadt – lassen Sie die Atmosphäre der historischen Marktstraße auf sich wirken.

Gut zu wissen

Start: Isarpromenade Bad Tölz

Tourist-Information Bad Tölz

Max-Höfler-Platz 1, 83646 Bad Tölz

Tel: 0804 1 78670

Tour online



6 Benediktbeuern-Murnau-Kochelsee-Runde

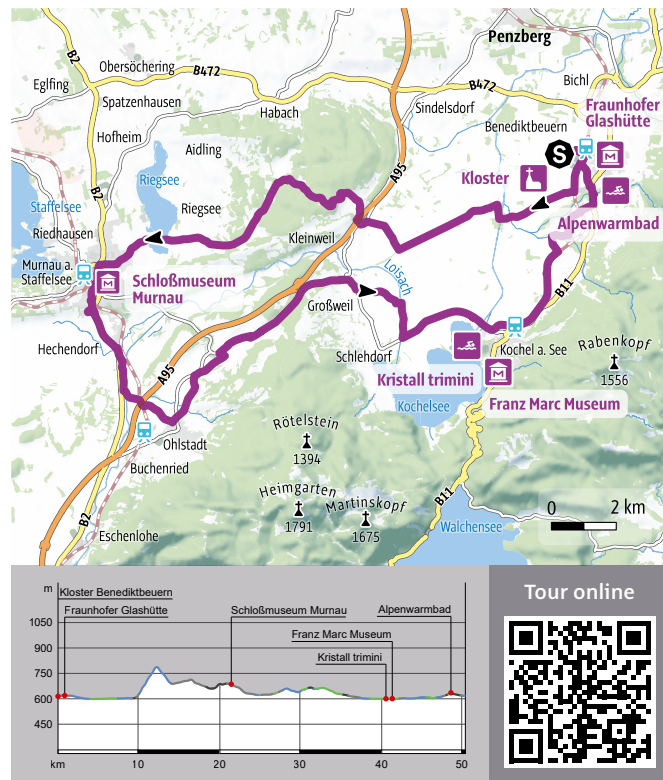


⌚ 3h 00 min ↗ 349 m Technik ★★☆☆☆ mittel
 ↶ 50,5 km ↘ 349 m Kondition ★★★★★

Schöne Tour mit ein paar Anstiegen und zahlreichen Bademöglichkeiten (Froschhauser Weiher, Riegsee, Staffelsee, Eichsee, Kochelsee) in wunderbarer Landschaft

Der abwechslungsreiche Radweg beginnt am Kloster Benediktbeuern und führt uns durch das wunderschöne Loisach-Kochelsee-Moor Richtung Großweil bis Zell. Weiter geht es kurz vor Pöfthen rechts auf einem Feldweg in einigen Kurven bergauf. An der höchsten Stelle bleiben wir auf dem Forstweg geradeaus und können die Landschaft genießen, folgen der Froschhauser Straße, danach der Weindorfer Straße und biegen ab in die schöne Fußgängerzone von Murnau.

Mit dem Blick auf die umliegende Bergwelt radeln wir weiter zum Gestüt Schwaiganger. Danach führt der Radweg nach Großweil, wo wir am Ortsende in der Kocheler Straße links abbiegen auf die Unterauer Straße. In Unterau überqueren wir die Loisach und biegen nach der Brücke rechts ab. Gemütlich geht es nun wieder auf dem Radweg zurück im Loisach-Kochelsee-Moor bis Kochel a. See. Kurz nach dem Ortsschild geht es links zum Friedaunweg und parallel zum Bahngleis in den Ortsteil Ried. In Ried folgen wir der Beschilderung zurück zum Kloster Benediktbeuern.



Auorentipp

In den Sommermonaten kann man sich mit einer 1,5-stündigen Schiffrundfahrt auf dem Kochelsee belohnen.

Gut zu wissen

Start: Kloster Benediktbeuern

Einkehrmöglichkeiten: Klosterbräustüberl, Klostercafé, Kräuter-Erlebnis-Café, Ristorante Don Camillo e Peppone sowie weitere Restaurants in Benediktbeuern

Gästeinformation Benediktbeuern

Prälatenstr. 3, 83671 Benediktbeuern

Tel: 08857 248

7 Wolfratshauer Loisach-Isar Radlrundtour



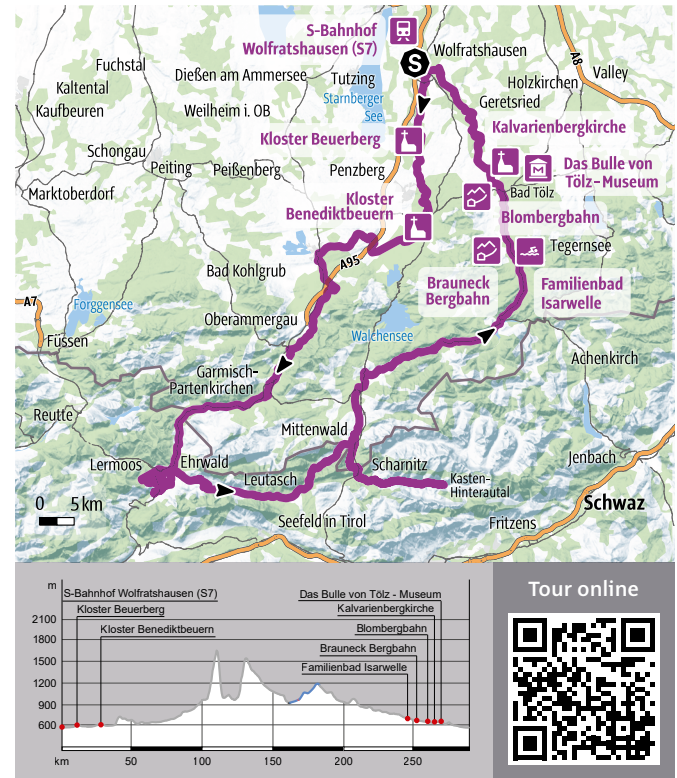
⌚ 22 h 04 min ↗ 2768 m Technik ★★★☆☆
 ↻ 289,5 km ↗ 2763 m Kondition ★★★★★ **mittel**

Mehrtägige Genussradrunde entlang der malerischen Flüsse Loisach und Isar. Auf der gesamten Strecke eröffnet sich ein überwältigendes Natur- und Bergpanorama.

Die Flößerstadt Wolfratshausen liegt am Zusammenfluss von Isar und Loisach unmittelbar vor den Toren Münchens. Die geschichtsträchtige Stadt bietet den idealen Ausgangspunkt für die aussichtsreiche Mehrtagesradrunde an der Loisach flussaufwärts, um die Zugspitze herum und an der Isar wieder flussabwärts in die Flößerstadt zurück.

Auf den knapp 300 km und 1800 hm erkunden Sie bäuerliche Landschaften, hübsche Städte und Orte, imposante Bergwelten, wilde Flusslandschaften und bleiben dabei aber immer auf gut fahrbaren Wegen und Straßen. Die einzige größere Steigung zur Ehrwalder Alm kann bequem per Seilbahn überwunden werden.

Die Runde kann für den Genussradler in 5 Tagesetappen leicht bewältigt werden. Der sportliche Radler kann sich die Etappen natürlich individuell zusammenstellen. Als Erweiterung der Runde bieten sich noch lohnende Abstecher zur uralten Wolfratshauer Hütte am Grubigstein mit Panoramablick auf die Zugspitze und zu den Isarquellen im Hinterautal im Karwendel an (ca. weitere 970 Höhenmeter).



Autorentipp

Besteigen Sie auf alle Fälle den Bergwald in der Flößerstadt Wolfratshausen – der Blick erstreckt sich bis zur Zugspitze als Wendepunkt der Tour.

Gut zu wissen

Start: Wolfratshausen Marienplatz

Einkehrmöglichkeit: Bitte informieren Sie sich in den jeweiligen Orten über das Gastronomieangebot.

Touristinfo Wolfratshausen

Marienplatz 1, 82515 Wolfratshausen

Tel: 08171 214 206



⌚ 2h 55 min

⬆️ 383 m

Technik ★★★★★

leicht

↔️ 37,6 km

⬆️ 377 m

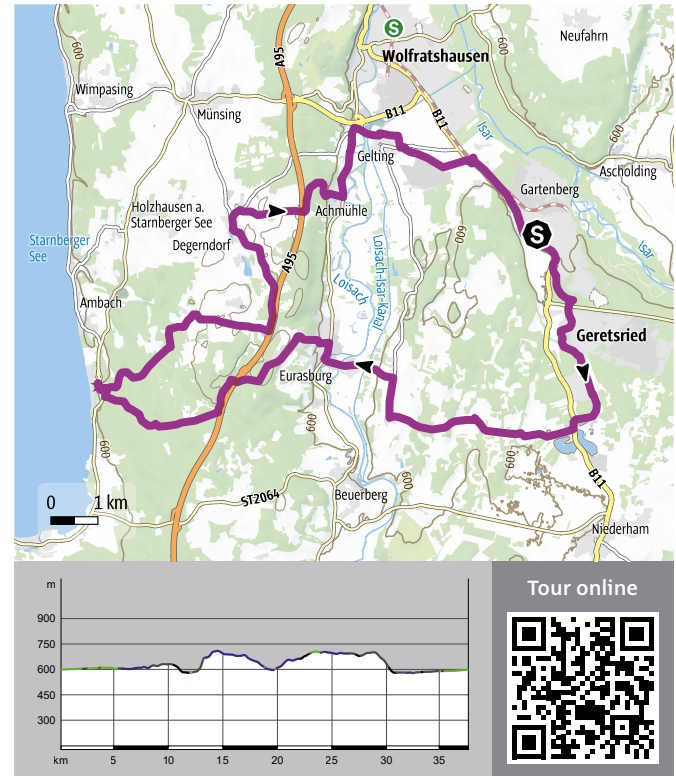
Kondition ★★★★★

Sportliche Rundtour von Geretsried zum Starnberger See

In Geretsried startet man am Karl-Lederer-Platz. Am Stadtwald entlang geht es durch die Ortsteile Gartenberg und Stein über die B11 zum Bibisee mit Bademöglichkeit. Von hier aus radelt man in westlicher Richtung weiter über Babenstuben und Oberherrnhausen. Rechts nach Unterherrnhausen. Hier wieder links haltend nach Eurasburg mit seiner sehenswerten Schloßanlage, die an einem Hügel liegend schöne Ausblicke auf das Loisachtal gewährt.

Nach Eurasburg radelt man links auf der Forststraße in südlicher Richtung, durch eine Unterführung geht es unter der A95 hindurch weiter in südlicher, später westlicher Richtung oberhalb Schellenberg weiter, bis man bei Buchscharn das Erholungs Gelände am Starnberger See erreicht.

Zurück geht es teils steil bergauf über Schallenkam und Happerger bis nach Haidach. Hier geht es in nördlicher Richtung weiter bis nach Degerndorf. Bei Bolzwang wechselt man wieder die Autobahnseite, biegt links ab und radelt bergauf-bergab nach Achmühle. Zurück geht es über Gelting zum Ausgangspunkt Geretsried-Mitte.



Autorentipp

Unbedingt Badesachen einpacken und in den Starnberger See oder den Bibisee zum Baden springen!

Gut zu wissen

Start: Geretsried, Rathaus

Einkehrmöglichkeiten: Cafés und Restaurants in Geretsried, Eurasburg und am Starnberger See

Fernradweg München – Venezia im Tölzer Land



⌚ 5h 39 min

⬆️ 606 m

Technik ★★☆☆☆

mittel

↔️ 71,3 km

⬆️ 321 m

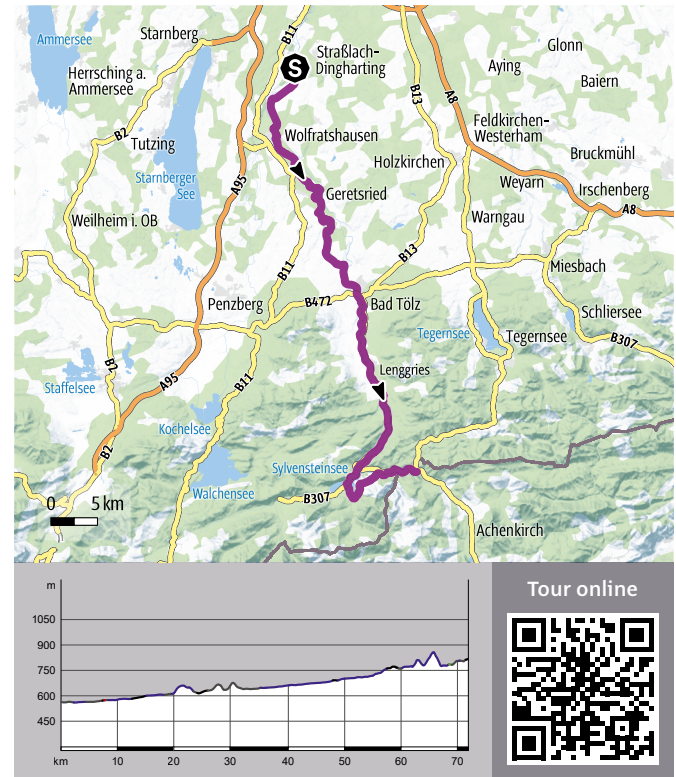
Kondition ★★★☆☆

Der Fernradweg München-Venezia führt von München aus durch die sanft hügelige Landschaft des Isartals und durch das Tölzer Land mit traumhaften Ausblicken in das Karwendel bis nach Tirol.

Der Fernradweg München-Venezia schließt die Lücke der Alpenquerungen für den östlichen Alpenraum. Und verbindet damit Deutschlands südlichste Metropole mit Italiens Lagunen-Perle an der Adria.

Von München aus kommend, erreichen Sie beim Gasthaus Bruckenfischer das Tölzer Land und radeln zunächst durch das Naturschutzgebiet Pupplinger Au bei Wolfratshausen. Weiter entlang auf dem ebenfalls auf dieser Route verlaufenden Isarradweg über Geretsried und Königsdorf bis nach Bad Tölz mit seiner malerischen Altstadt.

An der sanft grün-schimmernden Isar geht es mit herrlichen Ausblicken auf die Berge weiter zum Flöberdorf Lenggries und sanft hinauf zum Sylvensteinstausee. Über Fall geht es unterhalb des Dürnbergs zur Walchenklamm bis kurz hinter die Kaiserwacht am Achenpass. Von dort geht es dann weiter entlang der Achenseestraße zum Achensee und hinab ins Inntal bei Jenbach in Tirol.



Autorentipp

Das Element Wasser begleitet auf dem Weg durch's Tölzer Land. Ein kurzer Sprung ins Wasser oder eine Rast im lauschigen Biergarten in Wassernähe gefällig?

Gut zu wissen

Start: Gasthaus Bruckenfischer nahe Kloster Schäftlarn

Einkehrmöglichkeiten: Cafés, Restaurants und Biergärten in allen Orten entlang des Fernradwegs München-Venezia

Weitere Informationen unter: www.muenchen-venezia.info



⌚ 3 h 54 min

↗ 393 m

Technik ★★★★★

leicht

↔ 54,1 km

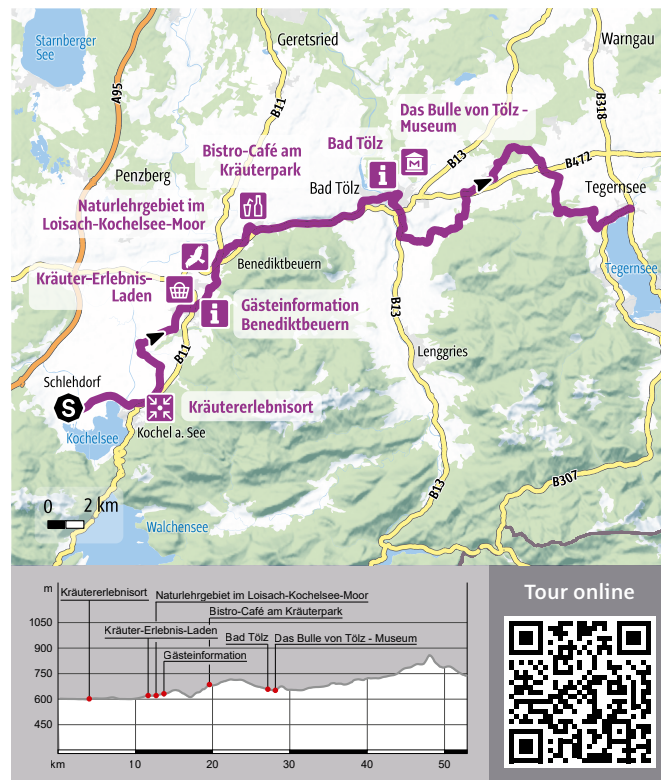
↘ 263 m

Kondition ★★★★★

Erfahren Sie ein Teilstück des „Bodensee-Königssee-Radweges“ im Tölzer Land. Radgenuss in der malerischen Voralpenlandschaft mit bezaubernden Ausblicken genießen.

Sie starten den Bodensee-Königssee-Radweg im Tölzer Land in Schlehdorf. Von dort geht es weiter über Kochel am See und auf den Spuren des Jakobswegs durch das idyllische Kochelsee-Loisach-Moor nach Benediktbeuern, wo sich ein Zwischenstopp im Kloster lohnt.

Von Benediktbeuern radeln Sie weiter über Bichl, zum beschaulichen Kurort Bad Heilbrunn, wo der Kräuter-Erlebnis-Park Bad Heilbrunn zu einer Pause einlädt. Danach geht es unterhalb des Freizeitbergs Blomberg weiter in die bekannte Kurstadt Bad Tölz mit ihrer historischen Markstraße. Nach einem kurzen Stadtbummel läuft der Weg weiter in das beschauliche Dörfchen Gaißbach mit seinen wunderschönen Bauernhöfen. Durch die Attenloher Filzen geht es weiter nach Reichersbeuern mit dem alten Schloss, das eine beliebte Filmkulisse ist. Der Bodensee-Königssee-Radweg verläuft anschließend weiter in Richtung Osten.



Tour online



Autorentipp

Von Reichersbeuern aus lohnt sich ein Abstecher zum Kirchsee bei Sachsenkam. Ein Bad im Mooresee erfrischt an heißen Tagen und ist ein pures Naturerlebnis!

Gut zu wissen

Start: Schlehdorf

Einkehrmöglichkeiten: Cafés, Restaurants und Biergärten in allen Orten in der Nähe des Bodensee-Königssee-Radwegs

Weitere Informationen unter: <http://www.bodensee-koenigssee-radweg.com>

TOPOGRAFIE



Wald, Forst
Wohn- / Gewerbefläche
mit besonderer Funktion



Moor, Sumpf, Ried
Höhenlinien
Staatsgrenze

TOPOGRAFISCHE EINZELZEICHEN



Gipfel / mit Kreuz



Eisenbahn / S-Bahn

STRASSEN UND WEGE



Autobahn



Hauptwirtschaftsweg



Bundesstraße



Wirtschaftsweg



Landesstraße



Feldweg



Kreisstraße



Fußweg



Gemeindestraße



Pfad

LIFTE



Großkabinenbahn



Sessellift



Kabinenbahn

TOUR



Tourverlauf



Startpunkt



Richtung

WEGEART HÖHENPROFIL



Straße



Weg



Asphalt



Pfad



Schotterweg



Unbekannt

Impressum

Herausgeber
outdooractive

Outdooractive GmbH
Missener Str. 18, 87509 Immenstadt
+49 8323 8006 0
info@outdooractive.com
corp.outdooractive.com

Im Auftrag von

Tölzer Land Tourismus
am Landratsamt Bad Tölz – Wolfratshausen
Prof.-Max-Lange-Platz 1
83646 Bad Tölz
+49 8041 505 206
info@toelzer-land.de
www.toelzer-land.de

Kartengrundlage

outdooractive Kartografie

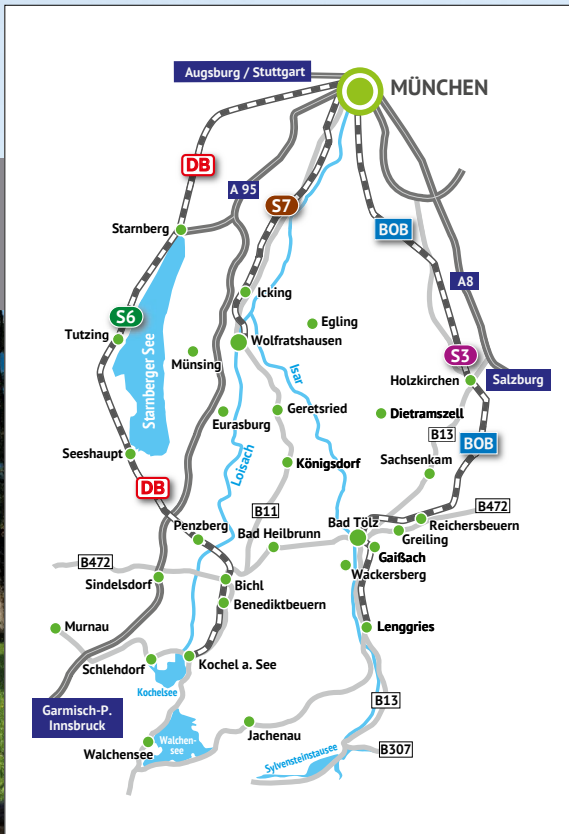
Geoinformationen © Outdooractive
© GeoBasis-DE / BKG 2019

Bildrechte

Titel / Rückseite: @oberbayern.de; S. 4 / 5: @oberbayern.de; S. 6: Christian Bäck, Tourismus Lenggries; S. 8: Matthias Fend, Tölzer Land Tourismus; S. 10: Stephanie Hill, Stadt Wolfratshausen; S. 12: Leonie Lorenz, Tölzer Land Tourismus; S. 14: Tourist Information Bad Tölz; S. 16: Sabine Rauscher, Gästeinformation Benediktbeuern; S. 18: Adrian Greiter, Stadt Wolfratshausen; S. 20: J. Kirschenhofer, Tölzer Land Tourismus; S. 22: @oberbayern.de; S. 24: Sabine Rauscher, Gästeinformation Benediktbeuern

Alle Angaben nach bestem Wissen, jedoch ohne Gewähr.
Änderungen vorbehalten.

November 2019 – Auflage: 10.000 Stück



www.toelzer-land.de