



# Tölzer Land

Bayerns Bilderbuch-Land

Winter-Aktiv  
im Tölzer Land



Bayern®

# Tölzer Land

Bayern

## Die 10 schönsten Wintertouren

- 1 Wintersportgebiet Brauneck**
- 2 Klassische & Skating Loipe: Lenggries – Wegscheid – Schwarzenbachtal**  
⌚ 3 h 30 min ↔ 14,2 km ↗ 156 m ↘ 156 m
- 3 Blomberg Winterrodelbahn**  
⌚ 0 h 03 min ↔ 1,1 km ↗ 0 m ↘ 180 m
- 4 Herzogstandbahn – beliebt auch im Winter**
- 5 Loipe Bad Tölz, Sachsenkam, Kloster Reutberg**  
⌚ 3 h 30 min ↔ 17,5 km ↗ 35 m ↘ 35 m
- 6 Jachental – Loipe**  
⌚ 7 h 02 min ↔ 36,7 km ↗ 79 m ↘ 115 m
- 7 Winterzauber und Sonne pur: Rundkurs Loipe Schlehdorf-Unterau**  
⌚ 0 h 57 min ↔ 4,9 km ↗ 13 m ↘ 13 m
- 8 Loisachweg im Winter**  
⌚ 0 h 49 min ↔ 3,3 km ↗ 3 m ↘ 6 m
- 9 Kleine Benediktbeurer Winter-Moosrunde**  
⌚ 1 h 27 min ↔ 6,0 km ↗ 21 m ↘ 21 m
- 10 Zwieselsteig bis Blomberghaus**  
⌚ 1 h 45 min ↔ 4,0 km ↗ 500 m ↘ 4 m



## Verschneites Wunderland: Winterparadies Tölzer Land

Glitzernde Schneelandschaften und grandiose Ausblicke: In der Bilderbuchidylle des Tölzer Landes, das sich vom Starnberger See bis zur Tiroler Grenze erstreckt, fühlten sich schon Persönlichkeiten wie König Ludwig II. und Franz Marc, der seine Motive rund um den Kochelsee fand, besonders wohl.

Die unverwechselbare Voralpenlandschaft, mit ihren schneebedeckten Höhen, den zahlreichen Wintersportmöglichkeiten und den romantischen Christkindlmärkten bietet Gästen ein Wunderland der besonderen Art.

Ob Alpinski, Langlauf, Rodeln oder gemütliches Winterwandern in der kristallklaren Luft der bayerischen Voralpen – Urlauber des Tölzer Landes können sich auf jede Menge Abwechslung in der weißen Pracht freuen.

Informieren Sie sich über den aktuellen Schnee- und Loipenbericht persönlich oder telefonisch bei den örtlichen Tourist Informationen oder unter [www.toelzer-land.de/schneeundloipen](http://www.toelzer-land.de/schneeundloipen)



[www.winter.toelzer-land.de](http://www.winter.toelzer-land.de)

# 1 Wintersportgebiet Brauneck



Tourist Information Lenggries  
Rathausplatz 2  
83661 Lenggries

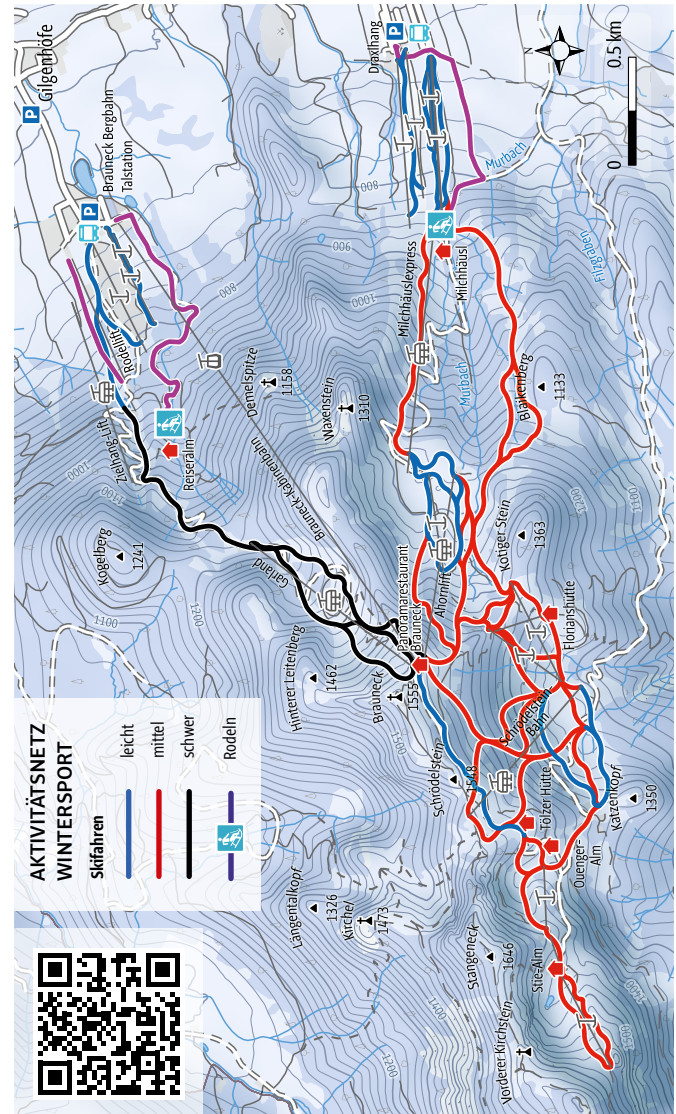
Tel: 08042 5008 800  
E-Mail: [info@lenggries.de](mailto:info@lenggries.de)  
[www.lenggries.de](http://www.lenggries.de)

**Vielfalt ist das Lenggrieser Motto für den Winter. Genießen Sie abwechslungsreiche Tage am und um das Brauneck beim Skifahren, Hütten-Hopping, Langlaufen, Rodeln oder Wandern.**

Rund um das Brauneck lockt ein Wintersportparadies für Skifahrer, Snowboarder und Langläufer mit 16 Hütten und urigen Almen – das hat in Bayern wohl nur Lenggries zu bieten. Ein weiteres Highlight ist auch im Winter der aussichtsreiche „kleine Höhenweg“. Diese Runde startet an der Bergstation auf einem präparierten Weg Richtung Tölzer Hütte, wo leckere Schmankerl und ein atemberaubender Ausblick zur Einkehr locken. Auch Schlittenfahrer kommen am Brauneck voll auf ihre Kosten. Nach einem kurzen Aufstieg zum Milchhäusl oder zur Reiseralm lockt nach einer Einkehr in der Hütte eine rasante Talfahrt auf dem Schlitten. Wer auch bergauf rodeln will, für den ist der Rodellift am Zielhang genau das Richtige. Mit speziellen Sicherheitsrodeln geht es ganz bequem mit dem Lift nach oben und anschließend rasant ins Tal. Zudem gilt das Brauneck aufgrund der idealen Thermik als perfektes Gebiet für Gleitschirmflieger.

**ÖV:** Mit dem Zug (BOB) nach Lenggries, vom Bahnhof aus weiter mit dem RVO-Bus zur Talstation der Brauneck Bergbahn

**Anfahrt:** Über B13 nach Lenggries und der Beschilderung in Richtung Brauneck Bergbahn folgen. Parkplatz an der Talstation der Brauneck Bergbahn



2

## Klassische & Skating Loipe: Lenggries – Wegscheid – Schwarzenbachtal



⌚ 3 h 30 min

↗ 156 m

Technik ★★★★★

mittel

→ 14,2 km

↘ 156 m

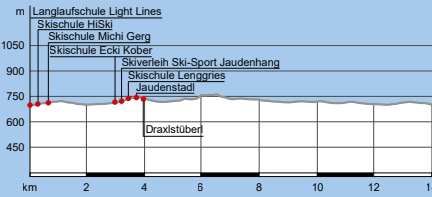
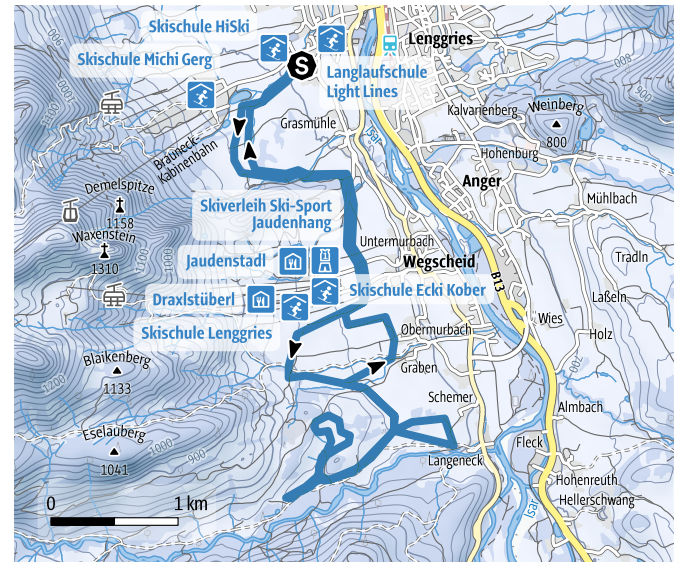
Kondition ★★★★★

Eine Traumloipe für den klassischen Langläufer und Skater in einer der schönsten Ecken im Isartal. Im kupierten Gelände geht es 14 km bis ins wunderschöne Schwarzenbachtal.

Der Einstieg in die Loipe beginnt am Loipenparkplatz in Lenggries. Zuerst führt die Loipe ohne Steigung über Felder in Richtung Wegscheid. Nach ca. 500 m kommt ein leichter Anstieg, darauf folgt eine mittelschwere Abfahrt. Nach dieser überqueren Sie eine kleine Brücke. Anschließend laufen Sie im flachen Gelände bis zum Parkplatz am Jaudenhang.

Dort und auch am daneben liegenden Draxlhng müssen Sie die Straße queren, um wieder in die Loipe einsteigen zu können. Nach der letzten Straßenquerung geht es auf einem ca. 1 km langen Anstieg in Richtung Schwarzenbachtal. Danach folgt eine kurze Abfahrt, auf die eine flache Strecke folgt.

Bei einer Abzweigung im Schwarzenbachtal können Sie sich je nach Kondition und Technik für die anspruchsvolle Strecke entscheiden, die rechts in einen steilen Anstieg führt. Die leichte, aber dafür etwas längere Variante führt geradeaus weiter. Nach dieser Schleife erfolgt die Rückfahrt mit einer leichten Abfahrt Richtung Wegscheid und weiter zum Ausgangspunkt.


[Tour online](#)


### Autorentipp

Einkehr in Wegscheid im Jaudenstadt oder im Draxlstüberl  
Loipeninformation & Schneetelefon Lenggries: 08042 5008 802

### Gut zu wissen

Start: Langlaufanstieg an der Alten Talstation, Gilgenhöfe in Lenggries  
Einkehrmöglichkeiten: Jaudenstadt, Draxlstüberl (nur im Winter geöffnet),  
Lahnerstüb'n am Lenggrieser Bergcamping

Tourist Information Lenggries  
Rathausplatz 2, 83661 Lenggries  
Tel: 08042 5008 800

### 3 Blomberg Winterrodelbahn



⌚ 0h 03 min    ↗ 0 m    Technik ★★★★★  
↔ 1,1 km    ↗ 180 m    Kondition ★★★★★    mittel

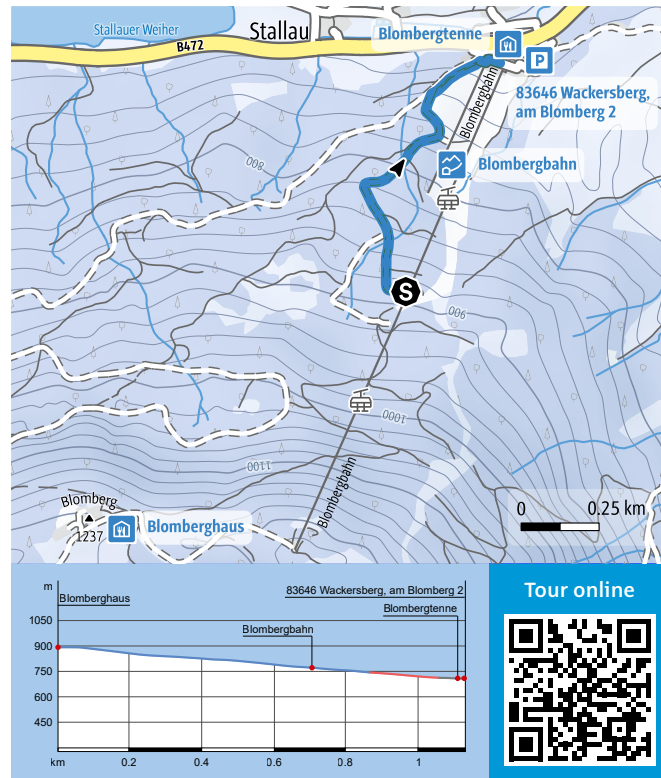
Erleben Sie die bayerischen Voralpen und den Tölzer Hausberg einmal ganz anders. Auf den Kufen bis ins Tal hinuntersausen – die Rodelgaudi für Jung und Alt am Blomberg!

Früher nutzte man die Rodel, um schnell ins Tal zu kommen. Heute werden vor allem die Kinderaugen ganz groß, wenn man über das Rodeln spricht. Doch auch für Erwachsene gehört die Kombination aus Wintersport und Spaß zu einem gelungeneren Ausflug dazu.

So schlägt das Herz der Rodelfans auch bei der Blombergrodelbahn höher:

Die Blombergrodelbahn ist eine der schönsten Winterrodelbahnen Deutschlands und besticht mit herrlichen Ausblicken. Fahren Sie bequem mit dem Sessellift zur Mittelstation, dem Beginn der Rodelbahn und sausen Sie bei einer lustigen Rodelpartie durch die winterliche Berglandschaft des Isarwinkels. Ob mit dem eigenen Rodel oder mit einem Leihrodel, mit der Familie oder mit Freunden: Die ca. 2 km lange Strecke bis hinunter ins Tal ist ein Muss für jeden Schneefan – allerdings kann und sollte jeder sein Tempo selbst bestimmen.

Öffnungszeiten täglich 09:00 – 16:00 Uhr, bei ausreichender Schneelage.  
Leihrodel in der Talstation verfügbar.



#### Autorentipp

Für nachtaktive Rodler ist die Strecke samstags von 19:00 – 22:00 Uhr beleuchtet und präpariert. Warme Getränke und Snacks gibt es an der Blombergtenne.

#### Gut zu wissen

Start: Blombergbahn Talstation

Einkehrmöglichkeit: Blombergtenne an der Talstation

Tourist Information Bad Tölz

Max-Höfler-Platz 1, 83646 Bad Tölz

Tel: 08041 78670

## 4 Herzogstandbahn – beliebt auch im Winter



Am Tanneneck 6  
82432 Walchensee

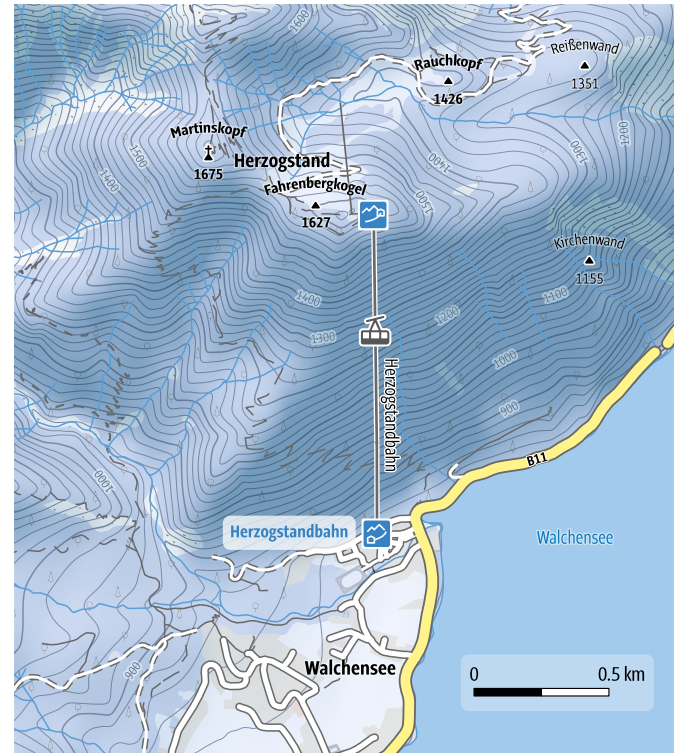
Tel. 08858 236  
E-Mail: [info@herzogstandbahn.de](mailto:info@herzogstandbahn.de)

Die Kabinenbahn bringt Sie in nur 4 Minuten vom Walchensee zur Bergstation.

Bereits während der Fahrt und gleich beim Ausstieg aus der Herzogstandbahn eröffnen sich einzigartige Aussichten. Vor allem auch im Winter bietet der Lieblingsberg König Ludwigs II. ein aussichtsreiches Erlebnis für Winterwanderer, Spaziergänger, Schneefans und Sonnenanbeter.

Über den geräumten Panoramaweg ist das Herzogstandhaus schnell erreicht. Genießen Sie das gigantische Alpenpanorama mit Aussicht auf das Zwi-Seen-Land mit Kochel- und Walchensee ohne lange Wartezeiten und zu günstigen Preisen.

Das Herzogstandgebiet mit seinem Schlepplift unter dem Gipfel bietet geübten Skifahrern zudem noch das, was es woanders kaum noch gibt: ein anspruchsvolles Gelände mit Tiefschneehängen und eine nur mit Naturschnee präparierte Piste. Die 4,2 km lange Abfahrt mit Blick auf den Walchensee sucht ihresgleichen und erinnert an Skifahren über den Fjorden Skandinaviens oder Kanadas.



### Anreise

**ÖV:** Mit der Bahn von München im Stundentakt nach Kochel a. See. Der Bus 9608 von Kochel Richtung Garmisch bringt Sie direkt an die Talstation der Herzogstandbahn. Von Bad Tölz, Murnau, Penzberg mit Umstieg in Kochel a. See nach Walchensee (Haltestelle Herzogstandbahn). Busse fahren auch ab Garmisch über Mittenwald.

**Anfahrt:** Mit dem Auto über die Autobahn München-Garmisch – Ausfahrt Kochel a. See, weiter über die B11 nach Walchensee.

Es befindet sich ein großer Parkplatz direkt an der Talstation der Herzogstandbahn.

POI online



## 5 Loipe Bad Tölz, Sachsenkam, Kloster Reutberg



⌚ 3 h 30 min    ⬆️ 35 m    Technik ★★★★★  
 ↪️ 17,5 km    ⬆️ 35 m    Kondition ★★★★★    mittel

Die Loipe zum Kloster Reutberg ist eine der landschaftlich reizvollsten Loipen im Oberland. Sie führt durch das Ellbach-Kirchseemoor, durch Wälder und kleine Hügel.

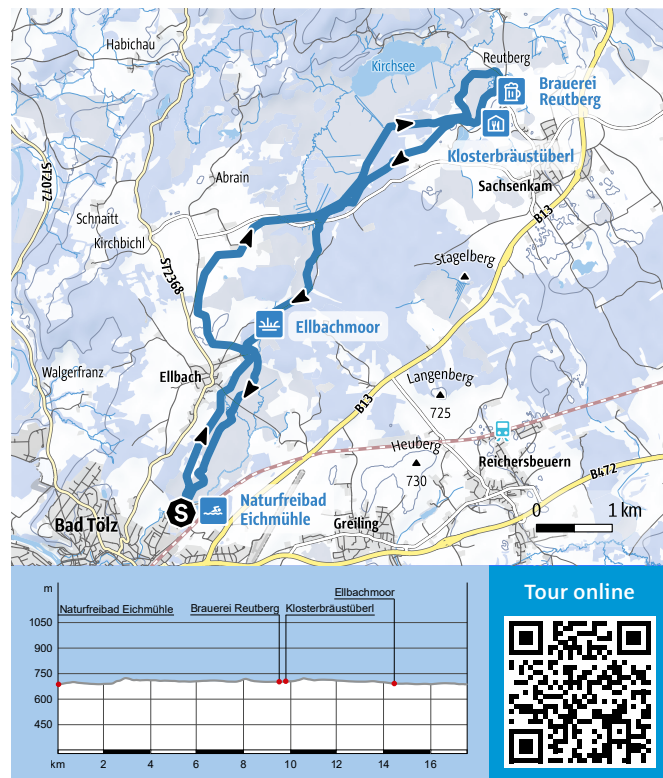
Startpunkt ist hier der Parkplatz am Freibad Eichmühle in Bad Tölz oder der Parkplatz am Kloster Reutberg in Sachsenkam. Die Rundtour ist ca. 17 km lang, ausschließlich klassisch gespurt und landschaftlich abwechslungsreich.

Vom Kloster Reutberg bis nach Bad Tölz bieten sich traumhafte Aussichten in die bayerischen Voralpen. Zusätzlich zu den landschaftlichen Vorzügen punktet die Loipe mit der Einkehrmöglichkeit im Klosterbräustüberl Reutberg.

Die Loipe ist in regelmäßigen Abständen beschildert, sodass die Laufrichtung kaum verfehlt werden kann. Da die Loipe vor Sonnenstrahlen kaum geschützt ist, kann es an sonnigen Tagen zu Löchern in der Spur kommen. Genauere Informationen zu den Bedingungen erhalten Sie in der Tourist Information.

Zum Schutz des Wildes darf die Loipe nur bei Helligkeit genutzt werden!

Wer sich erst vor Ort für den Langlauf entscheidet, kann die nötige Ausrüstung in Lenggries leihen und / oder dort einen Kurs für die richtige Technik besuchen.



### Autorentipp

Wem die Rundtour zu lang ist, der kann mit dem Bus 9553 vom Kloster Reutberg wieder zurück zum Bahnhof Bad Tölz fahren.

### Gut zu wissen

Start: Bad Tölz, Freibad Eichmühle oder Sachsenkam, Kloster Reutberg  
 Einkehrmöglichkeit: Klosterbräustüberl Reutberg

Tourist Information Bad Tölz

Max-Höfler-Platz 1, 83646 Bad Tölz

Tel: 08041 78670



## 6 Jachental – Loipe



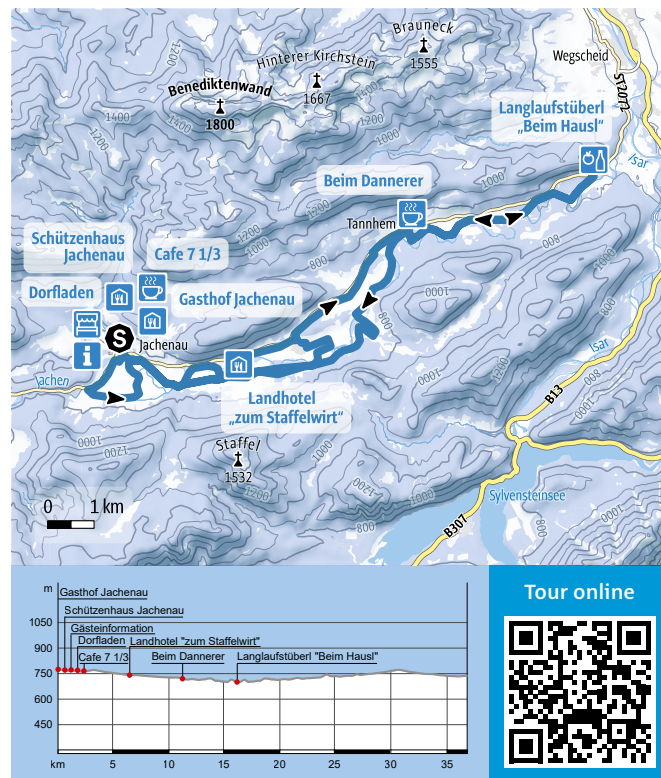
⌚ 7h 02 min ↗ 79 m Technik ★★★★★  
↔ 36,7 km ↘ 115 m Kondition ★★★★★ **mittel**

Die Jachenauer Loipe erstreckt sich über 40 km klassische Loipe und 35 km Skatingspur.

Liebe Freunde des Langlaufs,

es freut uns, dass Sie den Weg in unser schönes Sonnental gefunden haben. Durch die Ost-West-Ausrichtung unseres Talbodens liegt unsere Jachental-Loipe zumeist in der Sonne. Unsere Loipe zählt zu den schönsten in ganz Oberbayern, durch ihre Länge in einzigartiger natürlicher Umgebung. Echtes Landschaftskino, das sich beim Vorbeigleiten an wechselnder Szenerie und romantischer Kulisse abspielt.

Durch die Länge unseres Tals ergeben sich viele Laufmöglichkeiten wie z. B. unsere beliebte Dorfrunde. Diese erstreckt sich vom Ortsteil Dorf nach Mühle, Luitpolder, am Setzplatz vorbei wieder zurück zum Startpunkt im Ortsteil Dorf. Natürlich können Sie aber auch weiter Richtung Point oder Niggeln gleiten.



### Autorentipp

Die schöne Langlauf Dorfrunde von 4,5 km Länge bietet verschiedene Einkehrmöglichkeiten.

### Gut zu wissen

Start: Gasthof Jachenau

Einkehrmöglichkeiten: Gasthof Jachenau, Schützenhaus Jachenau, Cafe 7 1/3, Landhotel „Zum Staffelwirt“, Beim Dannerer, Langlaufstüberl „Beim Hausl“

Gästeinformation Jachenau

Dorf 7 1/3, 83676 Jachenau

Tel: 08043 919891

## 7 Winterzauber und Sonne pur: Rundkurs Loipe Schlehdorf-Unterau



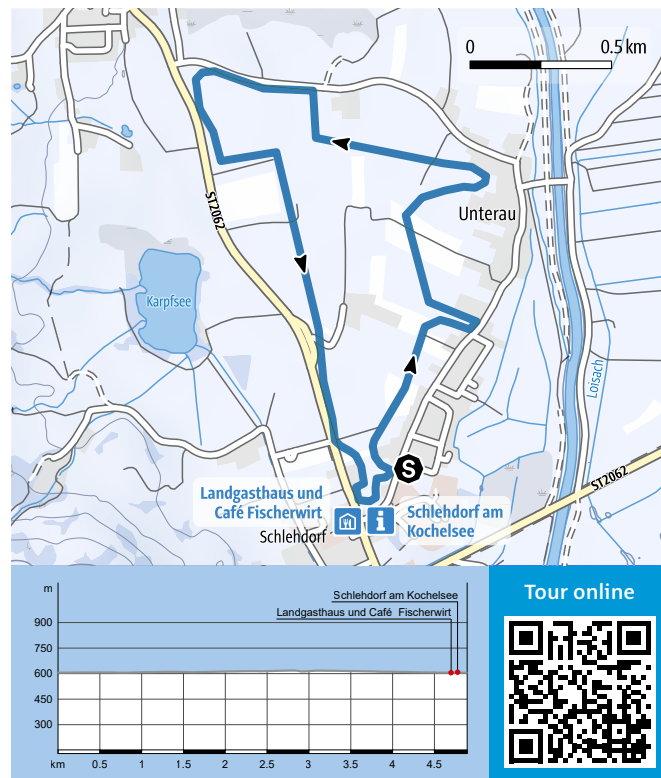
⌚ 0h 57 min    ↗ 13 m    Technik ★★★★★  
 ↔ 4,9 km    ↘ 13 m    Kondition ★★★★★    leicht

**Sonniger, fast ebener Rundkurs (4,9 km) mit herrlichem Panoramablick auf das Kloster Schlehdorf und die umliegenden Berge. Je nach Schneelage für Skater und /oder klassisch gespurt.**

Der schöne Rundkurs der Unterauer Loipe hat eine Länge von 4,9 km und ist aufgrund der minimalen Steigung für die ganze Familie geeignet. Entlang am westlichen Ortsrand von Schlehdorf geht es in sonniger Lage zum kleinen Dorf Unterau. Von hier aus führt die Loipe an einem Aussiedlerhof vorbei in Richtung Großweil. Es folgt eine kleine Abfahrt und dann geht es wieder teilweise straßenbegleitend zurück zum Ausgangspunkt.

Während der ganzen Tour genießen Sie den herrlichen Panoramablick auf das Kloster Schlehdorf und die umliegenden Berge (Herzogstand, Heimgarten und Jochberg). Je nach aktueller Schneelage ist die Loipe für Skater und /oder klassisch gespurt.

Es besteht die Möglichkeit, den Kurs durch Anschluß der Reuterbühler Loipe (teilweise mit Steigungen und leichten Abfahrten) auf der anderen Seite der Bundesstraße (Einstiegsstelle am Ortsschild Schlehdorf, Straße überqueren) nochmals um weitere 5,2 km zu erweitern. Einkehrmöglichkeit direkt an der Loipe: Landgasthaus Fischerwirt.



### Autorentipp

Anschlussmöglichkeit an die Reuterbühler Loipe (5,2 km) und Loipe Großweil

### Gut zu wissen

Start: Schlehdorf Unterauer Straße gegenüber Sportplatz  
 Einkehrmöglichkeit: Landgasthaus und Café Fischerwirt

### Info Tourismus Schlehdorf

www.urlaub-in-schlehdorf.de, Mail: info@schlehdorf.de  
 Tel: 08851 484 (Landgasthaus Fischerwirt)



⌚ 0h 49 min

↔ 3 m

Technik ★★★★★

leicht

→ 3,3 km

↔ 6 m

Kondition ★★★★★

Ein Winterspaziergang entlang der Loisach und durch die Flößerstadt Wolfratshausen. Der Loisachweg führt innenstadtnah zu den Spuren der Flößer, dem Kastenmühlwehr und der Floßlande.

Auch wenn die Loisach mit „die Liebliche“ übersetzt wird, war sie in früheren Zeiten oft ein reißender Strom. Ihr Wasser wurde im Alltag zum Putzen, Waschen und für die kleinen Gärten gebraucht, entlang der Loisach siedelten sich Gewerbe wie die Hammerschmiede und die Glashütte an. Von der Andreasbrücke kann man noch heute die Gartenzugänge vom Untermarkt zur Loisach sehen.

Im Zuge der städtischen Entwicklung Wolfratshausens wurde die Loisach mehrfach verändert und begradigt. Noch heute erinnern Straßennamen wie Floßkanal und Hammerschmiedweg an diese Vergangenheit. Um die Wasserkraft zu nutzen und die Loisach zu regulieren, wurden schon frühzeitig Wehre gebaut. Die Flößer auf der Loisach und dann weiter auf der Isar sind ein alter Wirtschaftszweig. 1167 wird in einer Urkunde bereits ein Floßpfennig erwähnt. Zu Ehren des Brückenheiligen St. Johannes Nepomuk begeht Wolfratshausen alle drei Jahre die Johanni-Floßprozession.



### Autorentipp

Innenstadtnah zeigt das „Kastenmühlwehr“ die Strömung der Loisach. Das Riemerschmid Denkmal (nördlich der Stadt) mit tollem Blick auf Isar und Loisach.

### Gut zu wissen

Start: Altstadt Wolfratshausen

Einkehrmöglichkeiten: Wirtshäuser und Cafés in Wolfratshausen

Touristinfo Wolfratshausen

Marienplatz 1, 82515 Wolfratshausen

Tel: 08171 214 206

## 9 Kleine Benediktbeurer Winter-Moosrunde

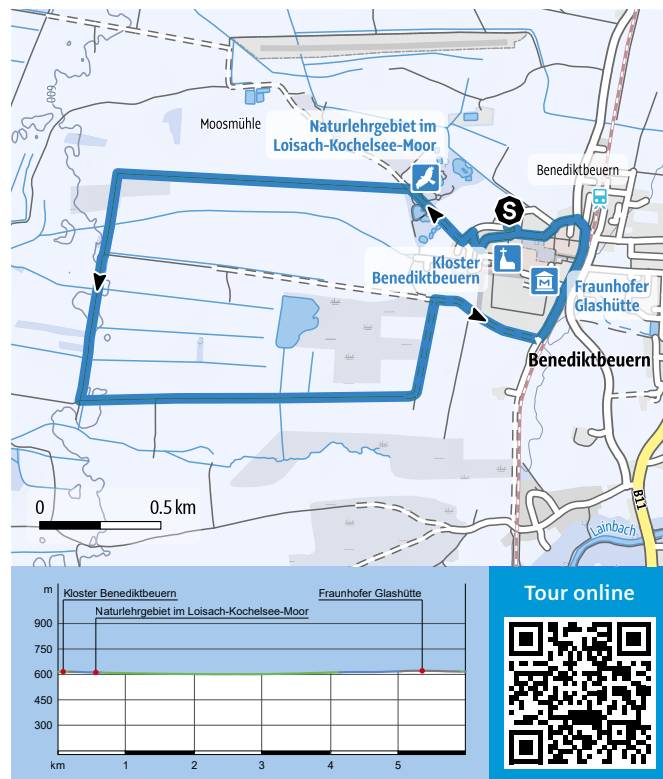


🕒 1 h 27 min    ↗ 21 m    Technik ★★★★★    leicht  
↔ 6,0 km    ↘ 21 m    Kondition ★★★★★

**Ebener Rundweg ohne Schatten durch das Loisach-Kochelsee-Moor mit herrlichem Bergblick auf Benediktenwand, Herzogstand und Heimgarten.**

Folgen Sie am Klosterparkplatz der Beschilderung „Moosrundweg 2“ Richtung Westen ins Loisach-Kochelsee-Moor. Sie folgen einer Allee, passieren die Erlebnisbiotope und nehmen an der nächsten Weggabelung den linken Weg, der sich zuerst in westliche, dann in südliche, östliche und nördliche Richtung durchs Moos zieht.

Anschließend halten Sie sich rechts und wandern an der Klostermauer entlang. Dort laden Ruhebänke mit wunderschönem Bergblick zum Verweilen ein. An der Bahnlinie angekommen, biegen Sie links ab. Nach wenigen Minuten erreichen Sie den Ausgangspunkt, wo sich das Kloster Benediktbeuern, die Basilika und die Fraunhofer Glashütte für einen Besuch anbieten.



### **Autorentipp**

Durch das Kloster Benediktbeuern werden regelmäßig Führungen angeboten.

### **Gut zu wissen**

Start: Parkplatz am Kloster Benediktbeuern

Einkehrmöglichkeiten: Klosterbräustüberl, Klostercafé, Kräuter-Erlebnis-Café, Ristorante Don Camillo e Peppone sowie weitere Restaurants in Benediktbeuern

Gästeinformation Benediktbeuern

Prälatenstr. 3, 83671 Benediktbeuern

Tel: 08857 248

## 10 Zwieselsteig bis Blomberg



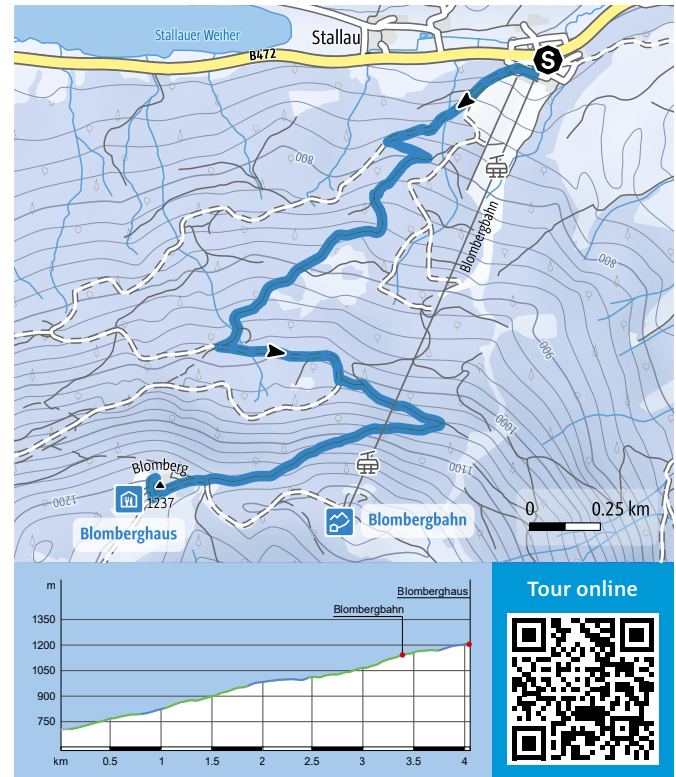
⌚ 1 h 45 min    ↗ 500 m    Technik ★★★★★    mittel  
↔ 4,0 km    ↘ 4 m    Kondition ★★★★★

Erleben Sie den Tölzer Hausberg im Winter, der Aufstieg lohnt sich! Am Ziel angekommen, können Sie die Aussicht in das verschneite bayerische Oberland und in die Voralpen genießen.

Die Wanderung auf den Blomberg ist eine der beliebtesten Touren in den bayerischen Voralpen, auch im Winter. Wir starten am Parkplatz an der Talstation der Blombergbahn. Es liegen ca. 500 Höhenmeter zwischen der Talstation und dem Blomberghaus.

Mit dem Blick Richtung Blomberg gehen Sie rechts den Forstweg hinauf und folgen ihm ein ganzes Stück, bis sich der Weg gabelt. Links geht es weiter den Steig hinauf. Bei der nächsten Kreuzung biegen Sie wieder nach links in Richtung Blombergbahn ab. Von dort aus führt Sie der Weg hinauf bis zum Blomberghaus. Oben angekommen, können Sie den Ausblick in das bayerische Oberland genießen. Bei gutem Wetter erhaschen Sie einen Blick über den Starnberger See und Ammersee, bis hin nach München sowie vom Karwendel bis ins Wettersteingebirge.

Nach einer Stärkung im Blomberghaus gehen Sie denselben Weg wieder nach unten bis zum Parkplatz. Alternativ können Sie auch mit der Blombergbahn hinunterfahren.



### Autorentipp

Der Abstieg erfolgt über denselben Weg, alternativ können Sie mit der Blombergbahn wieder hinunter bis zur Talstation fahren.

### Gut zu wissen

Start: Parkplatz Blomberg

Einkehrmöglichkeiten: Blomberghaus und Blombergtenne (Talstation)

Tourist Information Bad Tölz

Max-Höfler-Platz 1, 83646 Bad Tölz

Tel: 08041 78670

## TOPOGRAFIE



Wald, Forst  
Wohn- / Gewerbefläche  
mit besonderer Funktion



Moor, Sumpf, Ried  
Höhenlinien  
Staatsgrenze

## TOPOGRAFISCHE EINZELZEICHEN



Gipfel / mit Kreuz



Eisenbahn / S-Bahn

## STRASSEN UND WEGE



Autobahn



Bundesstraße



Landesstraße



Kreisstraße



Gemeindestraße



Hauptwirtschaftsweg



Wirtschaftsweg



Feldweg



Fußweg



Pfad

## LIFTE



Großkabinenbahn



Kabinenbahn



Sessellift



Schlepplift



Materialseilbahn

## TOUR



Tourverlauf



Richtung



Startpunkt

## WEGEART HÖHENPROFIL



Straße



Asphalt



Schotterweg



Weg



Pfad



Unbekannt

# Impressum

**Herausgeber**  
**outdooractive**

Outdooractive GmbH  
Missener Str. 18, 87509 Immenstadt  
+49 8323 8006 0  
info@outdooractive.com  
corp.outdooractive.com

**Im Auftrag von**

Tölzer Land Tourismus  
am Landratsamt Bad Tölz – Wolfratshausen  
Prof.-Max-Lange-Platz 1  
83646 Bad Tölz  
+49 8041 505 206  
info@toelzer-land.de  
www.toelzer-land.de

**Kartengrundlage**

**outdooractive** Kartografie

Geoinformationen © Outdooractive  
© GeoBasis-DE / BKG 2019

**Bildrechte**

Titel / Rückseite: Thomas Kujat, Tourist Information Kochel a. See; S. 4 / 5: Hubert Walther, Tölzer Land Tourismus; S. 6, 8: Adrian Greiter, Tourismus Lengries; S. 10: Tourist Information Bad Tölz; S. 12: Thomas Kujat, Tourist Information Kochel a. See; S. 14: Touristinformation Bad Tölz; S. 16: Hans Demmel, Gästeinformation Jachenau; S. 18: Gabriele Oehme; S. 20: Adrian Greiter, Stadt Wolfratshausen; S. 22: Sabine Rauscher, Gästeinformation Benediktbeuern; S. 24: Tourist Information Bad Tölz

Alle Angaben nach bestem Wissen, jedoch ohne Gewähr.

Änderungen vorbehalten.

November 2019 – Auflage: 10.000 Stück

